




Omtrentligt graveområde

SIGNATUR	
	Matr. 12 a
	Ansøgt graveområde
	Område hvor der er givet gravetilladelse

Ansøgning om råstofttilladelse 12a, Hesselmed Hgd., Ål Lokalplan 16.01.L01 for Broeng	Målforhold 1:8.000	Dato 6. maj 2014
	Sagsbeh. Ellen Holmboe	Sags nr. 11/2162

Plan, Kultur og Teknik **Natur og Park**
 Varde Kommune - Bytoften 2 - DK 6800 Varde - Tlf. 79 94 68 00
 Fax 79 94 74 78 - www.vardekommune.dk - E-mail: vardekommune@varde.dk



Luftfoto: Copyright Blom
 Grundkort: Copyright Kort- og Matrikelstyrelsen